









LEGENDA

Elementos Cartográficos:

-  limites municipais
-  Ferrovia
-  Eixos Rodoviários

Elementos Temáticos:

-  Setor de Preservação Rigorosa 01 - SPR-01
-  Setor de Preservação de Entorno 01 (SPE-01)
-  Setor de Preservação de Entorno 02 (SPE-02)
-  Setor de Preservação de Entorno 03 (SPE-03)
-  Setor de Preservação de Entorno 04 (SPE-04)

Fontes:

MACAÉ. Base Cartográfica Oficial de Macaé. (2000).
 Secretaria Municipal de Controle do Convívio Urbano. 2004.
 Secretaria Municipal de Transporte e Trânsito. 2004.
 SEPULVEDESIMUNIZIUPFL & IBGE. Mapa Ambiental do C.E.L.M.M. Macaé-AL. 1989.

Área Urbana do Município de Macaé

02 CÓDIGO DE URBANISMO E EDIFICAÇÕES ZONAS ESPECIAIS DE PRESERVAÇÃO

LEI MUNICIPAL Nº 5593 de 08 de Fevereiro de 2007. DOM de 09.02.2007

Execução: IBAM - Instituto Brasileiro de Administração Municipal
 RESPONSÁVEL TÉCNICO: NELSON COELHO F. FREIRE, Eng. M.Sc. CREA 3.950 DAL
 ASSessorIA: TÁCIO RODRIGUES S. OLIVEIRA, Eng. CREA 7.238 DAL
 ESTAGIÁRIOS: SUZANA OLIVEIRA ALVES RODRIGO DE OLIVEIRA PIRES

Revisão: Prefeitura Municipal Macaé/SMPD - Diretoria do Plano Diretor e Diretoria de Desenvolvimento

Escala 1/ 100.000

MACAÉ - AL, Fevereiro de 2007

Ficha Cartográfica:
 Alagoas, PIM & BEAU, Plano Diretor de Macaé, Código de Urbanismo e Edificações de Macaé-AL.

Impressão em papel A3, Composturas Gráficas e 207 - 340 52 - 41 30 - 41 30 IV.
 Distribuidor: SIBIP - Rua Sete de Setembro, 26, Maricá - AL, CEP 57000-000
 Tel: (35) 3211-1111
 Impressão: no Brasil

É proibida a reprodução, por qualquer meio, total ou parcial desta obra, sem a devida autorização do SIBIP.

0 1 4 Km
 Escala Gráfica
 Sistema Geodésico Brasileiro - SGB
 Projeção Universal Transversa de Mercator - UTM
 Datum SAD-69

